

# 令和7年度 通学路合同点検結果 (箇所図)

令和7年12月  
由利本荘市教育委員会学校教育課

地図出典: 地理院地図(電子国土Web)

# (新山小) 1-1 [ 生活・交通・災害 ]

## 川口交差点付近丁字路



### <状況・危険の内容>

- ・車の交通量が多く、道路の横断が危険

### 対策済

### <対策>

- ・【警察・建管】管理部署を確認し、歩行者横断指導線の標示について検討
- ・【生環】注意看板の設置の必要性を確認し、必要に応じて対応
- ・【学校】安全指導を継続



# (新山小) 1-2 [ 生活・交通・災害 ]

## 由利高校前変則交差点(五叉路)



### <状況・危険の内容>

- ・車の交通量が多く、道路の横断が危険

### <対策>

- ・【警察】横断歩道の再標示
- ・【生環】注意看板の設置の必要性を確認し、必要に応じて対応
- ・【学校】安全指導を継続

対策済



地理院地図(電子国土Web)を加工して作成



# (新山小) 1-3 [生活・交通・災害]

## 石脇字上長老沼の竹林



### <状況・危険の内容>

- ・竹が道路に出てきていて、通行にも影響

### <対策>

- ・【市教委】管財課に竹の伐採や斜面の整備について依頼

**対策済**





# (新山小) 1-4 [ 生活・交通・災害 ]

## 畑谷公民館付近



### <状況・危険の内容>

- ・ガードパイプの破損により、堰に落ちてしまう危険

### <対策>

- ・【建管】管理者を確認し、破損しているガードパイプの撤去及び再設置の必要性について検討

**対策済**



地理院地図(電子国土Web)を加工して作成

# (新山小) 1-5 [ 生活・交通・災害 ]

下長老沼自歩道入口付近の市道



## <状況・危険の内容>

- ・道路が狭く、下からの車は見通しも悪く、危険

## <対策>

- ・【建管】横断部分の塗装を再標示
- ・【生環】カーブミラーの調整を検討

対策済





# (新山小) 1-6 [ 生活・交通・災害 ]

## 竜巻中央～わたなべ看板の歩道



### <状況・危険の内容>

- ・街路樹伐採後のブロックが変形し歩道上に残っていて、積雪時は見えなくなり、歩行に危険

### <対策>

- ・【建管】街路樹の処理や該当箇所の再整備について検討



地理院地図(電子国土Web)を加工して作成

# (鶴舞小) 2-1 [ 生活・交通・災害 ]

## 鶴舞球場から中堤の合流地点



### <状況・危険の内容>

- ・一方通行の道路を鶴舞球場側から勢いよく車が通ってくるため歩行者が横断する際に危険

### <対策>

- ・【警察】「止まれ」の標示を検討
- ・【生環】看板の設置の効果も含めて検討





# (鶴舞小) 2-2 [ 生活・交通・災害 ]

## 本荘公園と御手作堤の間の歩道



### <状況・危険の内容>

- ・街灯が少なく暗い
- ・三角池の柵が低く危険

### <対策>

- ・【県】【建管】現在工事のため街灯を一時的に撤去しているが、事業の進捗に合わせて再設置を予定
- ・【県】柵の設置については今後関係者と協議



# (鶴舞小) 2-3 [ 生活・交通・災害 ]

## セブンイレブン大鋸町店十字路



### <状況・危険の内容>

- ・塀があるため、路地からの車を確認しにくく危険

### <対策>

- ・【警察】「止まれ」の再標示を検討
- ・【生環】看板は他の看板の設置状況を見て検討

対策済



地理院地図(電子国土Web)を加工して作成



# (鶴舞小) 2-4 [ 生活・交通・災害 ]

## 鶴舞温泉とJA付近の交差点



### <状況・危険の内容>

- ・塀があるため、路地からの車を確認しにくく危険

### <対策>

- ・【警察】交通安全協会に黄色の足型の表示を相談
- ・【生環】「飛び出し注意」等の看板の設置を検討
- ・【学校】安全指導を継続



# (鶴舞小) 2-5 [ 生活・交通・災害 ]

## 御門町の交差点



### <状況・危険の内容>

- ・車線も広く交通量が多いため、横断する際に心配

### <対策>

- ・【学校】歩車分離式信号だが右折車の危険もあり、新年度に向けて安全指導を実施



地理院地図(電子国土Web)を加工して作成



# (鶴舞小) 2-6 [ 生活・交通・災害 ]

## 砂子下交差点



### <状況・危険の内容>

- ・冬に交差点角に除雪された雪が堆積し、道幅が狭く見通しが悪いため横断する児童にとって危険

### <対策>

- ・【県】見通しに注意して除雪を実施
- ・【生環】除草は状況を見て土地所有者に依頼

対策済



# (鶴舞小) 2-7 [ 生活・交通・災害 ]

## 小園旅館付近の横断歩道



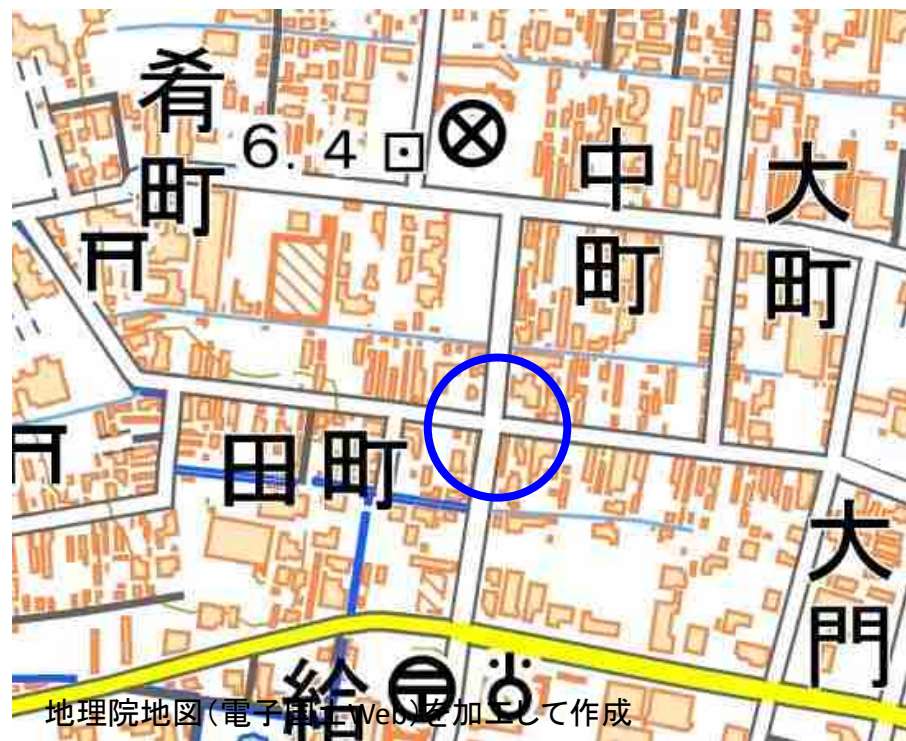
### <状況・危険の内容>

- ・信号がなく、横断歩道が運転者からも見えづらく、児童の通行が危険

### <対策>

- ・【警察】横断歩道の再標示を検討
- ・【生環】注意を促す看板の設置を検討

対策済





# (鶴舞小) 2-8 [ 生活・交通・災害 ]

## アクアパル～羽後交通の道路



### <状況・危険の内容>

- ・歩道がないところもあり、積雪があるとさらに危険

### <対策>

- ・【建管】積雪状況を見て除排雪を実施
- ・【学校】安全指導を継続



# (鶴舞小) 2-9 [ 生活・交通・災害 ]

栄町セブンイレブン井戸尻店前



## <状況・危険の内容>

- ・横断歩道がなく、一時停止をしない車も多く危険

## <対策>

- ・【警察】横断歩道の設置、または指導線の標示、「止まれ」の再標示を検討
- ・【生環】応急対応として看板の設置を検討

対策済





# (鶴舞小) 2-10 [ 生活・交通・災害 ]

## めん丸から大泉寺町内への道路



### <状況・危険の内容>

- ・道路沿いに立っている枯れている木が危険

### <対策>

- ・【学校】枯れ木の状況に応じて市教委と連絡を取り対応を検討



地理院地図(電子国土Web)を加工して作成

# (鶴舞小) 2-11 [ 生活・交通・災害 ]

## 業務スーパー前の歩道



### <状況・危険の内容>

- ・下校時シャトレーゼや業務スーパーから出てくる車が一時停止せず出てくる

### <対策>

- ・【学校】安全指導を継続



地理院地図(電子国土Web)を加工して作成



# (尾崎小) 3-1 [ 生活・交通・災害 ]

## RI05バイパスDCM～RI07の歩道



### <状況・危険の内容>

- ・ガードレールがなく注意が必要

### <対策>

- ・【県】防護柵の設置の必要性等について検討
- ・【学校】安全指導を継続



地理院地図(電子国土Web)を加工して作成

# (尾崎小) 3-2 [ 生活・交通・災害 ]

## 赤沼踏切の周辺



### <状況・危険の内容>

- ・踏切の幅が狭く、車と児童が接触する可能性
- ・踏切東側のS字カーブが見通しが悪い

### <対策>

- ・【学校】羽後本荘駅の駅舎を通行する通学方法の指導も検討



地理院地図(電子国土地図)を加工して作成



(尾崎小)

3 — 3

[ 生活・交通・災害 ]

R105二番堰交差点から矢島街道



### ＜状況・危険の内容＞

- ・道が狭い、見通しが悪い、通行する車も多いため、車と接触する危険

## 对策済

## <対策>

- ・【建管】外側線の再標示を検討
- ・【生環】看板の設置を検討



# (尾崎小) 3-4 [ 生活・交通・災害 ]

## 出戸大野と東梵天の境目の道路



### <状況・危険の内容>

- ・車が一台分しか通れず狭い
- ・側溝が広く、蓋がされていない箇所もあり、危険

### <対策>

- ・【建管】転落防止柵の設置を検討
- ・【学校】安全指導を継続



地理院地図(電子国土Web)を加工して作成



# (尾崎小) 3-5 [ 生活・交通・災害 ]

## セブンイレブン蓼沼店横断歩道



### <状況・危険の内容>

- ・本荘街道が変則的な曲がり方で見通しが悪い
- ・路肩が狭いため、車と接触する可能性

### <対策>

- ・【警察】停止線の標示を検討
- ・【建管】外側線の再標示及び表示位置を検討
- ・【生環】カーブミラーの設置の必要性について確認

対策済



地理院地図(電子国土Web)を加工して作成

# (尾崎小) 3-6 [ 生活・交通・災害 ]

## 本荘東小からの学童ルート



### <状況・危険の内容>

- ・学童への移動の際に危険がないかの確認が必要

### <対策>

- ・【警察】令和8年度以降の交通量の状況を見て、歩車分離式信号等を検討
- ・【建管】防犯灯の増設を検討





# (子吉小) 4-1 [ 生活・交通・災害 ]

## 藤崎から上原に抜ける坂道



### <状況・危険の内容>

- ・道路の両側に竹などの樹木が生い茂っており、薄暗く、歩道にも枝、葉がはみ出している

### <対策>

- ・【学校】私有地のため、昨年度、公民館を通して自治会に依頼し整備済み  
→今後も同様の状況には同じ経路で依頼

**対策済**



地理院地図(電子国土Web)を加工して作成

藤崎地区の通学路



＜状況・危険の内容＞

- ・側溝がむき出しの箇所があり、転落の危険性

＜対策＞

- ・【建管】道路拡張工事に併せ側溝の蓋を設置予定、横断歩道は警察の許可を取り設置予定
- ・【警察】横断歩道をL字に設置したい



地理院地図(電子国土Web)を加工して作成



# (子吉小) 4-3 [ 生活・交通・災害 ]

## 堤下から上原に上ってくる坂道



### <状況・危険の内容>

- ・山側から水が出ているため、歩道がぬれている
- ・ぬれている歩道を避けるため、車道にはみ出す心配

### <対策>

- ・【建管】4月に土嚢を設置済み

**対策済**



地理院地図(電子国土Web)を加工して作成

# (子吉小) 4-4 [ 生活・交通・災害 ]

家ノ腰、中道から本荘東中方面



## ＜状況・危険の内容＞

- ・道幅が狭いが、スピードを出す車が多い

## ＜対策＞

- ・【生環】設置済みの看板が多く、移設、新設を検討

対策済





# (小友小) 5-1 [ 生活・交通・災害 ]

## ホテルステラ前



### <状況・危険の内容>

- ・歩道・縁石がなく、ホテルの出入り口で地面が傾斜  
※滑って転ぶとすぐ車道に出る

### <対策>

- ・【学校】安全指導を継続



地理院地図(電子国土Web)を加工して作成

# (小友小) 5-2 [ 生活・交通・災害 ]

## 本荘インター出入り口



### <状況・危険の内容>

- ・交通量が多い

### <対策>

- ・【生環】市道側の看板設置を検討
- ・【学校】国道脇の歩道の通行する側(左右)を検討



地理院地図(電子国土Web)を加工して作成



# (小友小) 5-3 [ 生活・交通・災害 ]

## 東垂リース付近国道への合流点



### <状況・危険の内容>

- ・二十六木→三六沢→国道と抜けてくる車が多い  
※ファミリーマートの前を通らずにショートカット

### <対策>

- ・【警察】停止線、横断歩道の再標示を検討



地理院地図(電子国土Web)を加工して作成

# (小友小) 5-4 [ 生活・交通・災害 ]

## 高速道路下の歩道脇の用水路



### <状況・危険の内容>

- ・農繁期は用水路の水量が多くあふれる状況
- ・鉄板や網が敷いてあるが心配

### <対策>

- ・【学校】安全指導を継続



地理院地図(電子国土Web)を加工して作成



# (小友小) 5-5 [ 生活・交通・災害 ]

## あべ動物病院前

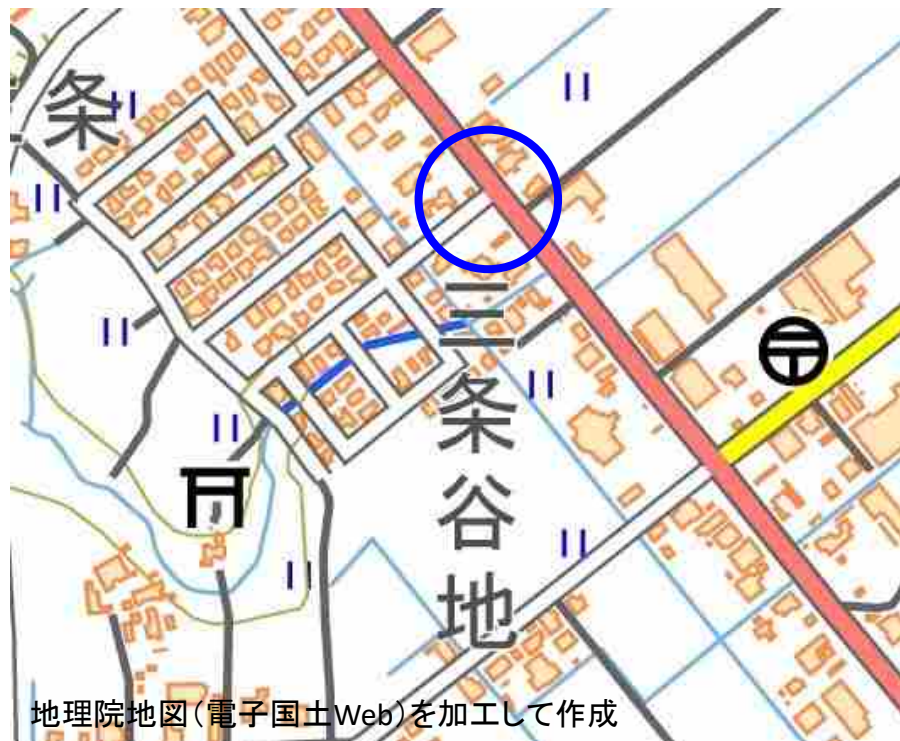


### <状況・危険の内容>

- ・車の出入りが多い

### <対策>

- ・【学校】安全指導を継続



地理院地図(電子国土Web)を加工して作成

# (小友小) 5-6 [ 生活・交通・災害 ]

## 三条交差点～本荘東中への歩道



### <状況・危険の内容>

- ・道路の幅が狭く中学生や高校生とすれ違うのが危険
- ・自転車のスピードが速くて危険

### <対策>

- ・【学校】歩道の中でも、自転車は車道側、歩行者は車道から遠い側を通行するルール指導を継続



地理院地図(電子国土Web)を加工して作成



# (矢島小) 6-1 [ 生活・交通・災害 ]

## 国道108号曲り渚の歩行者用信号

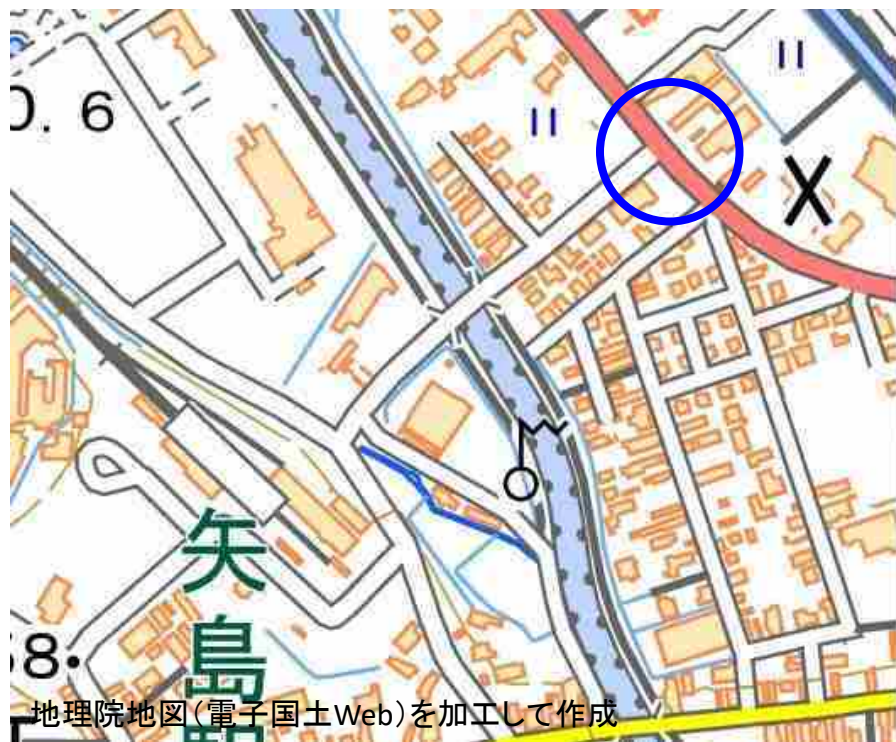


### <状況・危険の内容>

- ・歩行者信号が赤色に変わるのが早く、小学校低学年の歩く速さでは渡りきれないことがある

### <対策>

- ・【警察】信号時間調整の可否を検討
- ・【学校】2列か3列で、素早く渡りきるように指導



# (矢島小) 6-2 [ 生活・交通・災害 ]

## J A秋田矢島給油所前の停止線



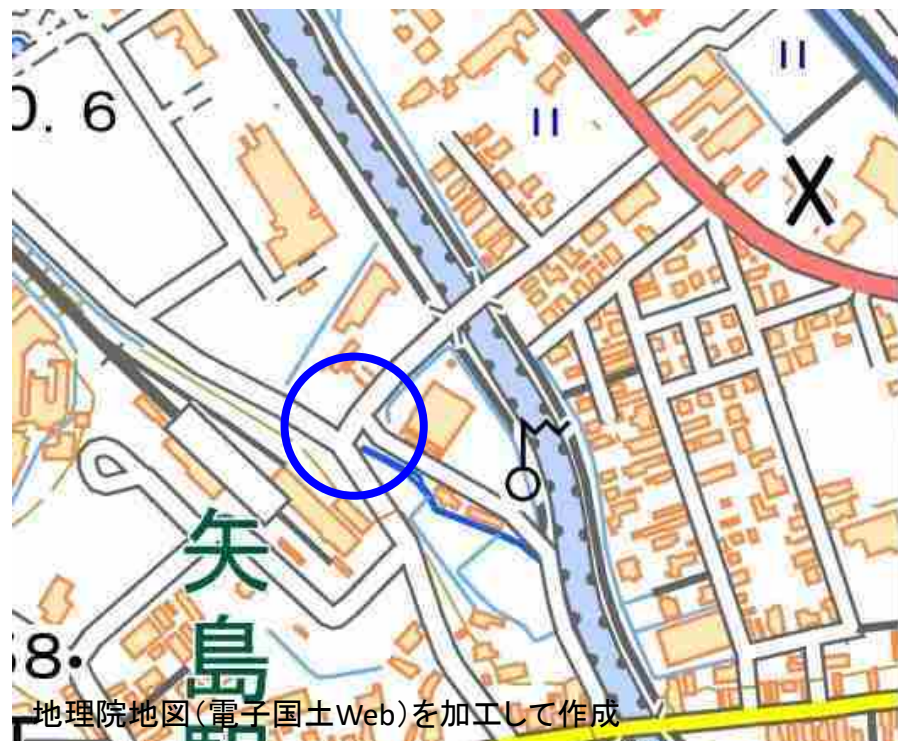
### <状況・危険の内容>

- ・停止線が薄く、車の止まる位置が分かりにくい

### <対策>

- ・【警察】今年度中に再標示を実施

対策済





# (矢島小) 6-3 [ 生活・交通・災害 ]

## 国道108号新町交差点の横断歩道



### <状況・危険の内容>

- ・横断歩道が薄くなっている

### <対策>

- ・【警察】横断歩道の再標示を検討



# (矢島小) 6-4 [ 生活・交通・災害 ]

学童、大川原町内方面道路



＜状況・危険の内容＞

- ・道幅が狭く路側帯の白線が見えにくい

対策済

＜対策＞

- ・【県】大川原町内方面の外側線は再標示済み
- ・【産建】交差点より学童方面の外側線を再標示済み



地理院地図(電子国土Web)を加工して作成



# (岩城小) 7-1 [ 生活・交通・災害 ]

## 亀田郵便局付近の横断歩道



### <状況・危険の内容>

- ・停止線等が、太陽の光具合によって見にくい

### <対策>


- ・【警察】横断歩道の再標示を検討
- ・【学校】足型標示について検討 ※許可申請は不要

対策済



地理院地図(電子国土Web)を加工して作成

旧和清付近の横断歩道



＜状況・危険の内容＞

- ・横断歩道前の停止線が薄い
- ・横断歩道の白線が薄い

対策済

＜対策＞

- ・【警察】停止線、横断歩道の再標示を検討
- ・【学校】足型標示について検討





# (岩城小) 7-3 [ 生活・交通・災害 ]

## 天理教亀田町分教会横断歩道



### <状況・危険の内容>

- ・横断歩道前の停止線が薄い
- ・横断歩道の白線が薄い

### <対策>

- ・【警察】横断歩道の再標示を検討
- ・【学校】足型標示について検討

対策済



地理院地図(電子国土Web)を加工して作成

# (岩城小) 7-4 [ 生活・交通・災害 ]

岩城小過ぎ磐田電工右折丁字路



## <状況・危険の内容>

- ・横断歩道前の停止線が薄い
- ・横断歩道の白線が薄い

対策済

## <対策>

- ・【警察】停止線、横断歩道の再標示を検討
- ・【学校】足型標示について検討



地理院地図(電子国土Web)を加工して作成



# (岩城小) 7-5 [ 生活・交通・災害 ]

## 内道川馬道花ちゃん付近の道路



### <状況・危険の内容>

- ・高速道路につながるため車がスピードを出して走行

### 対策済


### <対策>

- ・【警察】ドットラインの標示が可能か確認
- ・【県】外側線ドットライン等の路面標示を検討
- ・【市サ】看板設置について検討



地理院地図(電子国土Web)を加工して作成

学校前の横断歩道




＜状況・危険の内容＞

- ・横断歩道の足型の標示が、かなり薄くなっている

＜対策＞

- ・【学校】足型標示について検討

対策済





# (岩城小) 7-7 [ 生活・交通・災害 ]

## 念佛橋に向かう歩道および坂



### <状況・危険の内容>

- ・亀田学童に通う際に、道が水浸しになっていたり、凍っていたりして危険

### <対策>

- ・【県】歩道の排水改善について検討
- ・【産建】融雪剤を学校へ届け、学校側で蒔く



大町の通学路



＜状況・危険の内容＞

- ・車道と歩道を仕切る白線が何カ所も薄くなっている

＜対策＞

- ・【県】県道293号の外側線を再標示済み

対策済





# (由利小) 8-2 [ 生活・交通・災害 ]

国道108号



## <状況・危険の内容>

- ・車のスピードがすごい

## <対策>

- ・【警察】パトロール、取締りを実施
- ・【市サ】交通指導隊による定期的な立哨を継続
- ・【学校】安全指導を継続



地理院地図(電子国土Web)を加工して作成

シーガル前の道路



＜状況・危険の内容＞

- ・児童館に通う際に歩道がなく自動車が多く危険
- ・路側帯の白線が薄くなっている

＜対策＞

- ・【警察】停止線の再標示を検討
- ・【産建】外側線の再標示を検討

対策済



地理院地図(電子国土Web)を加工して作成



# (西目小) 9-2 [ 生活・交通・災害 ]

## 西目高校前の変則十字路



### <状況・危険の内容>

- ・自動車の往来が激しい
- ・自動車がR7から左折直後に横断歩道があり危険

### <対策>

- ・【警察】横断歩道の再標示を検討

対策済



地理院地図(電子国土Web)を加工して作成

# (西目小) 9-3 [ 生活・交通・災害 ]

コメリ～シーガルの裏～支所



## ＜状況・危険の内容＞

- ・児童館に通う際に歩道がなく自動車が多く危険
- ・外側線、横断歩道の白線が薄くなっている

## ＜対策＞

- ・【警察】横断歩道、停止線の再標示を検討
- ・【産建】丁字路角付近の外側線の再標示を検討



地理院地図(電子国土Web)を加工して作成



# (西目小) 9-4 [ 生活・交通・災害 ]

## グラウンド付近のゾーン30



### <状況・危険の内容>

- ・朝夕は送迎で自動車の往来が多い
- ・ゾーン30の文字が薄くなっている

### <対策>

- ・【警察】ゾーン30の再標示を検討



地理院地図(電子国土Web)を加工して作成

# (西目小) 9-5 [ 生活・交通・災害 ]

## 出戸の西目中学校踏切



### <状況・危険の内容>

- ・朝夕は送迎で自動車の往来が多い
- ・停止線が薄くなってる

### <対策>

- ・【警察】停止線の再標示を実施
- ・【産建】外側線の再標示を検討

対策済





# (西目小) 9-6 [ 生活・交通・災害 ]

## 西目小学校南側十字路



### <状況・危険の内容>

- ・横断歩道の線が薄くなっている

### <対策>

- ・【警察】横断歩道等の再標示を予定



# (鳥海小) 10-1 [ 生活・交通・災害 ]

## 国道108号周防工務店前横断歩道



### <状況・危険の内容>

- ・平根町内の児童が集団登校時に利用
- ・大型車が多く、車のスピードも速い

### <対策>

- ・【警察】横断歩道の再標示を検討
- ・【警察・市サ】注意看板の表示が薄い件は交通安全協会と連絡を取り対応を検討
- ・【学校】安全指導を継続



地理院地図(電子国土Web)を加工して作成



# (鳥海小) 10-2 [ 生活・交通・災害 ]

## 上杉沢佐藤美容室近くの空き家



### <状況・危険の内容>

- ・児童のバス乗車場所に近い空き家で、シャッターや窓が割れており、強風の危険や野生動物の心配

### <対策>

- ・【市サ】管理会社へ対応依頼を継続
- ・【学校】安全指導を継続。スクールバスの乗降場所が近く、PTA等で協議して乗降場所の変更も検討



# (東由利小) 11-1 [ 生活・交通・災害 ]

## 西ノ浜の鹿島神社下の横断歩道



### <状況・危険の内容>

- ・横断歩道のラインが消えかかっている

### <対策>

- ・【学校】安全指導を継続



地理院地図(電子国土Web)を加工して作成



# (東由利小) 11-2 [ 生活・交通・災害 ]

## 道の駅とローソンの交差点



### <状況・危険の内容>

- ・横断歩道のラインが消えかかっている

### <対策>

- ・【学校】安全指導を継続



地理院地図(電子国土Web)を加工して作成

道の駅

# (東由利小) 11-3 [ 生活・交通・災害 ]

## 国道107号上の横断歩道



### <状況・危険の内容>

- ・横断歩道のラインが消えかかっている

### <対策>

- ・【学校】安全指導を継続



地理院地図(電子国土Web)を加工して作成



# (東由利小) 11-4 [ 生活・交通・災害 ]

## 総合支所の市道との合流地点



### <状況・危険の内容>

- ・横断歩道のラインが消えかかっている

### <対策>

- ・【警察】横断歩道、停止線、止まれの再標示を検討
- ・【産建】外側線、区分線等の再標示を検討



地理院地図(電子国土Web)を加工して作成

# (岩谷小) 12-1 [ 生活・交通・災害 ]

## 岩谷3区の川周辺ガードレール



### <状況・危険の内容>

- ・ガードレールの破損、老朽化

### <対策>

- ・【県】ガードレールの補修、切れ目部分をふさぐ等の対応を検討し、橋梁全体の補修設計も予算要求

**対策済**





国道105号岩谷地区歩道



＜状況・危険の内容＞

- ・つる性の植物が伸びて歩道を覆う

＜対策＞

- ・【県】毎年夏頃に草刈りをしており例年通り対応予定

対策済



# (岩谷小) 12-3 [ 生活・交通・災害 ]

## 羽後信金近くの変則交差点



### <状況・危険の内容>

- ・変則交差点で道幅もせまく交通量も多く危険
- ・横断歩道や標示も消えかかっている

### 対策済

### <対策>

- ・【警察】横断歩道と停止線の再標示を計画
- ・【市サ】看板を効果的な場所に設置済み





刈和野街道踏切近くの廃屋



＜状況・危険の内容＞

- ・大きな空き屋でだいぶ傷んでいる

＜対策＞

- ・【学校】管理している様子があるので、無断で入らないように指導



中館町内の廃屋



＜状況・危険の内容＞

- ・道路沿いでだいぶ傷んでいる

＜対策＞

- ・【市サ】特定空き家の管轄の危機管理課が、所有者に適正に管理するよう通知している
- ・【学校】私有地なので立ち入らないように指導

